






Projet 40 km/h




Vitesse proposée
Rues existantes et rues futures

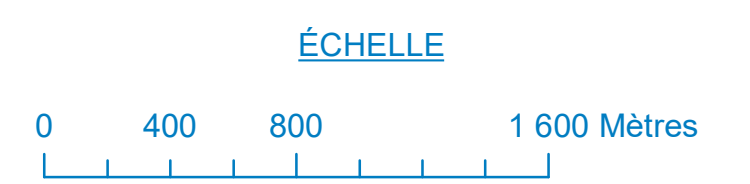
Légende

Vitesse (km/h)

-  40
-  50
-  70
-  80
-  90

Type de segment de rue

-  Locale
-  Collectrice
-  Artère



Ce plan n'a aucun caractère officiel et n'a pas de valeur juridique. Il est transmis sous réserve et n'engage en rien la responsabilité de la Ville de Granby et de ses employés(e)s, quant à la fiabilité, à l'exactitude et à la mise à jour des données cartographiques.